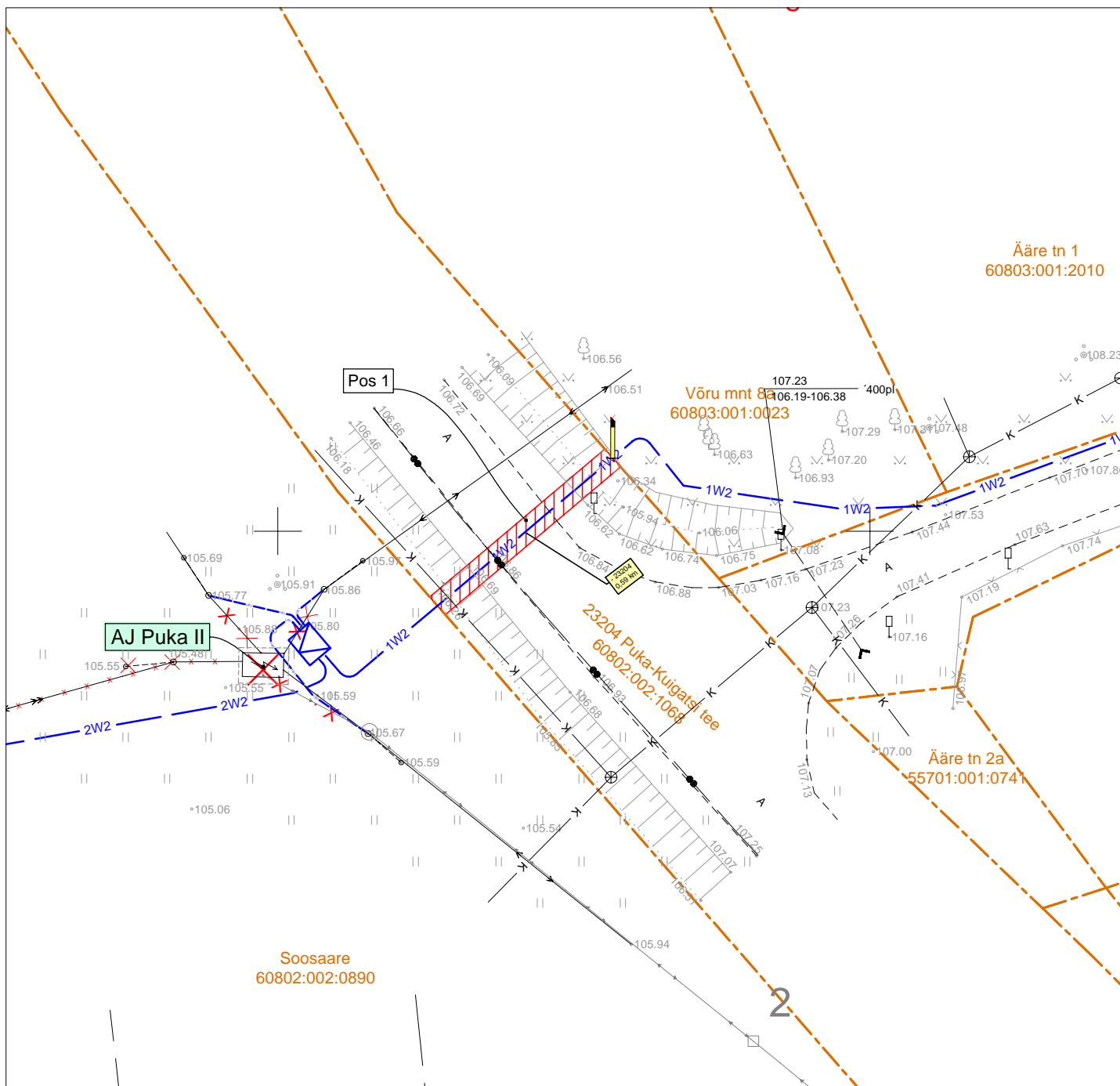


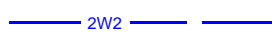



Isikliku kasutusõiguse seadmise plaan

IKÕ seadmise ala Pos nr (plaanil)	Kinnistu registriosa nr	Katastriüksuse tunnus, nimi ja sihtotstarve	IKÕ seadmise ala pindala ruutmeetrites m ²
Pos 1	7463350	60802:002:1068 23204 Puka-Kuigatsi tee transpordimaa	39



-  IKÕ seadmise ala
-  Katastriüksuste piirid
-  Projekteeritud 10 kV maakaabel kaitsetorus (esimene nr kaablite arv)
-  Demonteeritav 10 kV õhuliin

Projekti nimetus / asukoht Rõngu - Puka 10 kV fiidri rekonstrueerimise 2. etapp. Puka alevik ja Ruuna küla, Otepää vald, Valga maakond.			Töö nr IP8969-K2
Koostaja A. Mee, tel. 511 9005	Möötkava M 1: 500	Leht / formaat 1 / A4	Kuupäev 30.04.2026